

27 OK. Waldstein
722,00 m ü. NN

Meierhof

Staatswald












Gemeinde St. Wilhelm

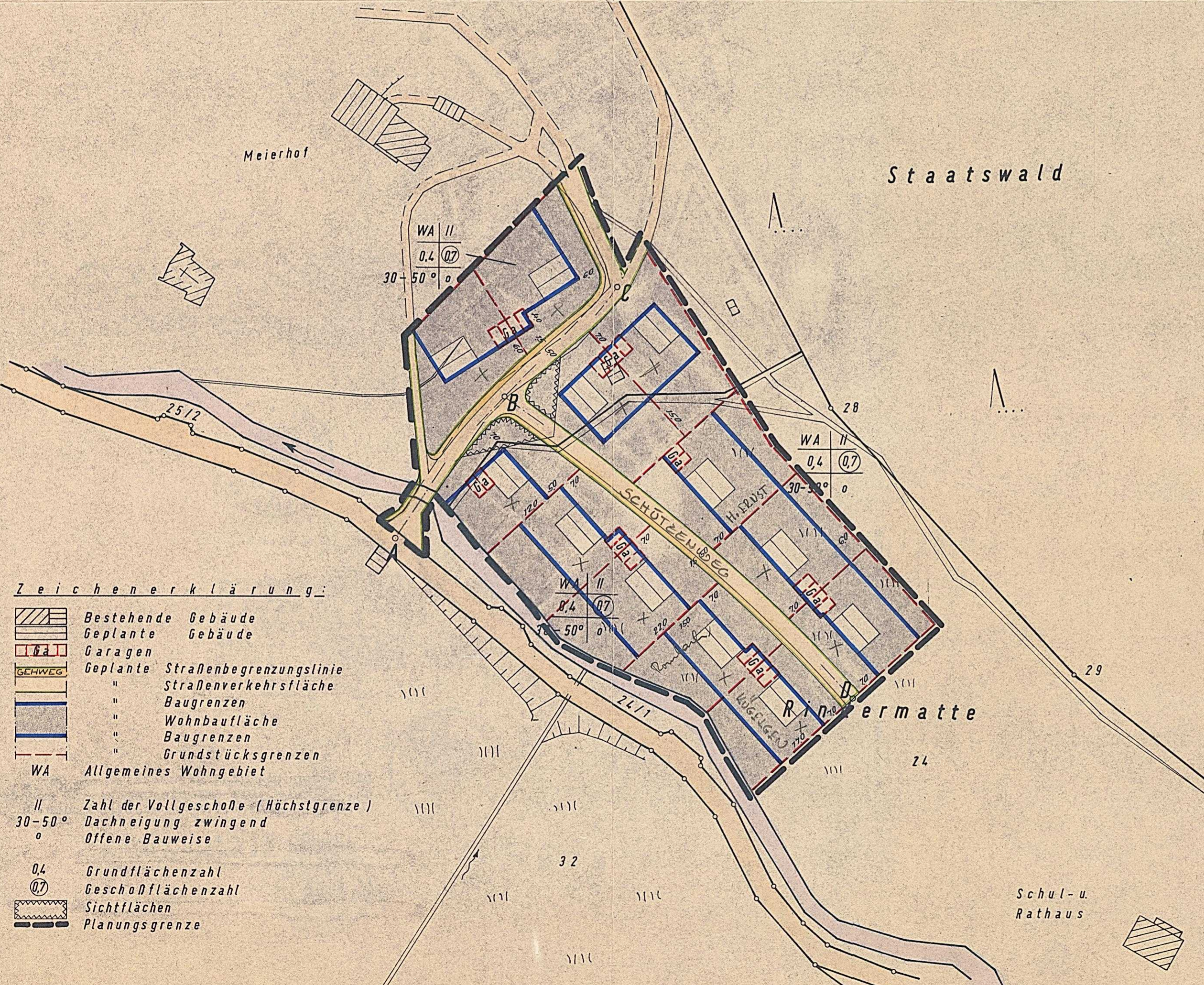
Teilbebauungsplan

Gewann „Meierhof“

M. 1:1000

Zeichenerklärung:

-  Bestehende Gebäude
-  Geplante Gebäude
-  Garagen
-  Geplante Straßenbegrenzungslinie
-  " Straßenverkehrsfläche
-  " Baugrenzen
-  " Wohnbaufläche
-  " Baugrenzen
-  " Grundstücksgrenzen
- WA** Allgemeines Wohngebiet
- II** Zahl der Vollgeschosse (Höchstgrenze)
- 30-50°** Dachneigung zwingend
- o** Offene Bauweise
- 0,4** Grundflächenzahl
- 0,7** Geschosflächenzahl
-  Sichtflächen
-  Planungsgrenze



St. Wilhelm den 16. Sep. 1969

Das Bürgermeistersamt:



Der Bürgermeister:


Joranz

Freiburg, den 16. Sep. 1969

Der Planfertiger:

Ing.-Büro für Vermessung
FRITZ BAUPOLD
78 Freiburg i. Br.
Mercurystr. 15 - Telefon 74245

Schul- u.
Rathaus



30